
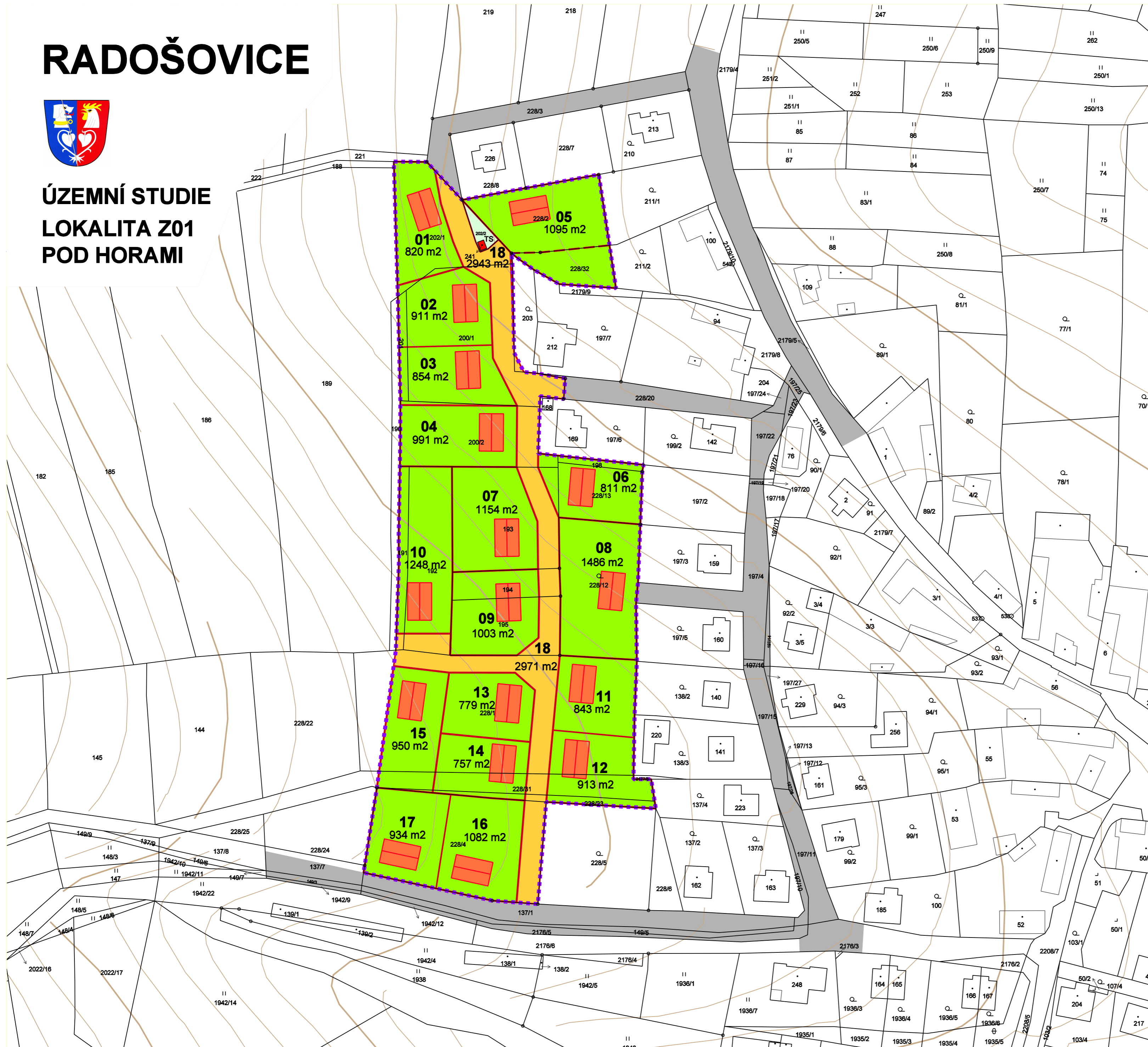
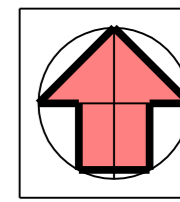


RADOŠOVICE



ÚZEMNÍ STUDIE LOKALITA Z01 POD HORAMI

URBANISTICKÝ NÁVRH



LEGENDA

- HRANICE ŘEŠENÉHO ÚZEMÍ
- NÁVRH PARCELACE
- PLOCHY NAVRŽENÝCH POZEMKŮ
- SCHÉMA UMÍSTĚNÍ RODINNÝCH DOMŮ
- PLOCHY VEŘEJNÝCH PROSTRANSTVÍ PRO UMÍSTĚNÍ ZELENÉ
- PLOCHY VEŘEJNÝCH PROSTRANSTVÍ PRO UMÍSTĚNÍ KOMUNIKACÍ
- PLOCHY STÁVAJÍCÍCH KOMUNIKACÍ

Objednavatel : Obec Radošovice
Zpracovatel : Ing. arch. Milič Maryška
Datum : 2021

RADOŠOVICE U VLAŠIMI
ÚZEMNÍ STUDIE
LOKALITA Z01 - POD HORAMI

URBANISTICKÝ NÁVRH

1