
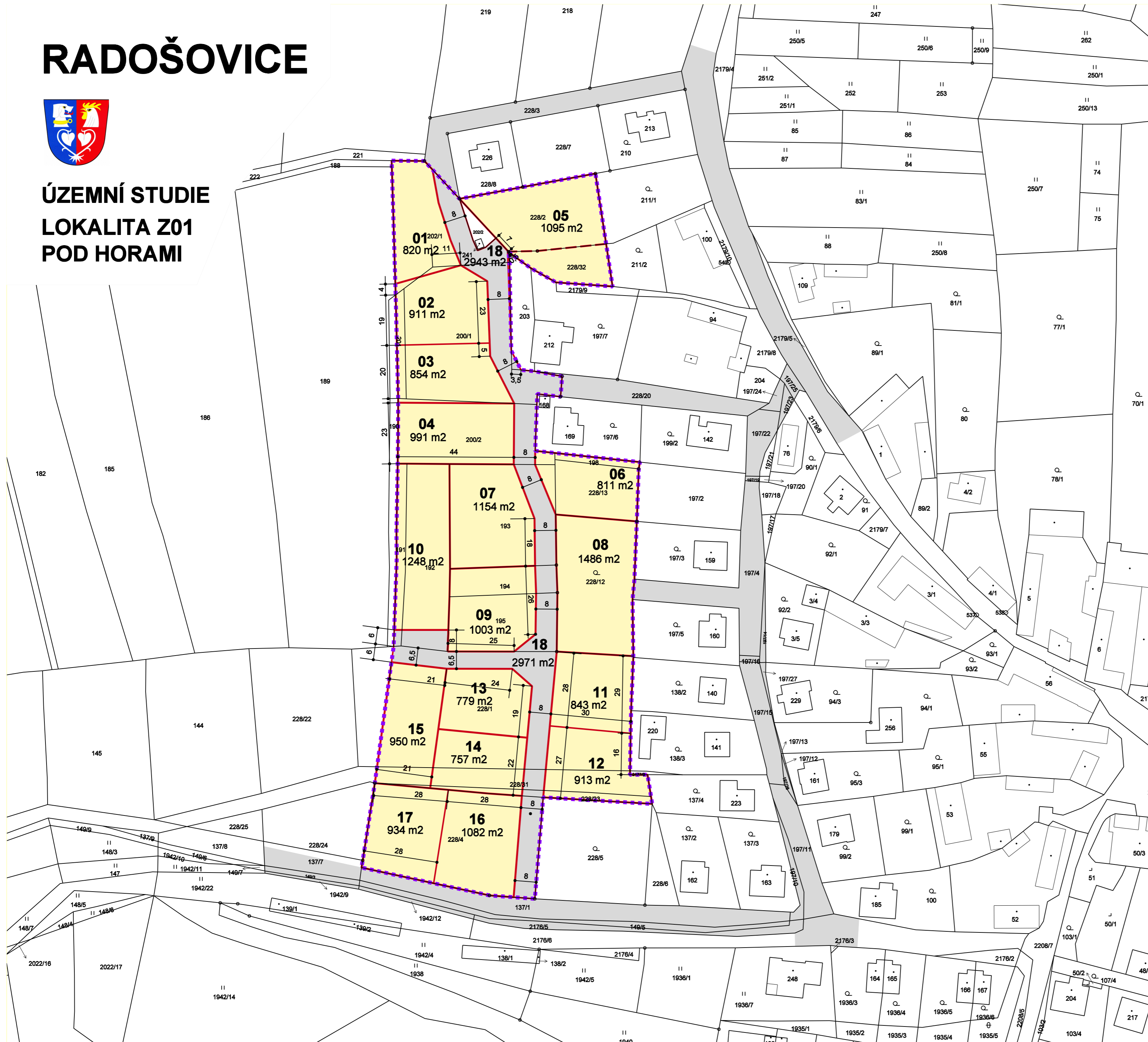
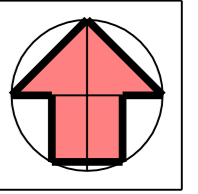


RADOŠOVICE



ÚZEMNÍ STUDIE LOKALITA Z01 POD HORAMI

NÁVRH DĚLENÍ POZEMKŮ



LEGENDA

- HRANICE ŘEŠENÉHO ÚZEMÍ
- NÁVRH PARCELACE
- PLOCHY BYDLENÍ
pozemky pro výstavbu rodinných domů
- PLOCHY VEŘEJNÝCH PROSTRANSTVÍ
pozemky pro umístění komunikací a zeleně
- OZNAČENÍ POZEMKŮ
- SMĚRNÉ VÝMĚRY POZEMKŮ
- ROZMĚRY A VZDÁLENOSTI
kótování v metrech

Objednavatel : Obec Radošovice
Zpracovatel : Ing. arch. Milič Maryška
Datum : 2021

RADOŠOVICE U VLAŠIMI
ÚZEMNÍ STUDIE
LOKALITA Z01 - POD HORAMI

NÁVRH DĚLENÍ POZEMKŮ

3