
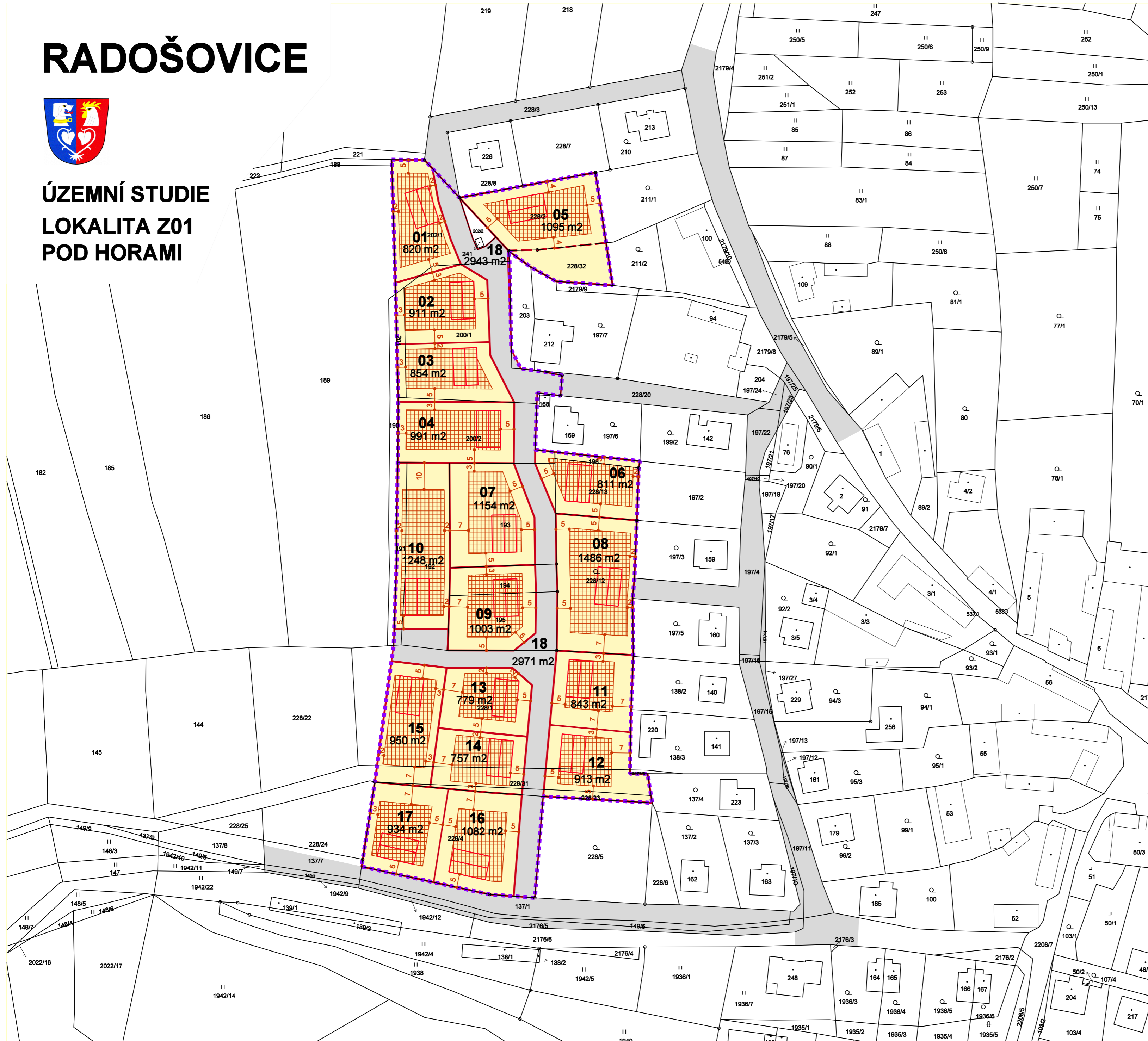
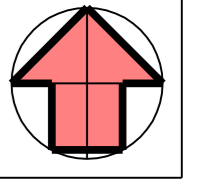


# RADOŠOVICE



## ÚZEMNÍ STUDIE LOKALITA Z01 POD HORAMI

## PROSTOROVÁ STRUKTURA ZÁSTAVBY



### LEGENDA

- HRANICE REŠENÉHO ÚZEMÍ
- NÁVRH PARCELACE
- PLOCHY BYDLENÍ  
pozemky pro výstavbu rodinných domů
- PLOCHY VEŘEJNÝCH PROSTRANSTVÍ  
pozemky pro umístění komunikací a zeleně
- ČÁST PLOCHY POZEMKU PRO UMÍSTĚNÍ  
STAVBY RODINNÉHO DOMU
- SCHÉMA SMĚRNÉHO UMÍSTĚNÍ STAVEB
- ROZMĚRY A VZDÁLENOSTI  
kótování v metrech

Objednavatel : Obec Radošovice  
Zpracovatel : Ing. arch. Milič Maryška  
Datum : 2021

RADOŠOVICE U VLAŠIMI  
ÚZEMNÍ STUDIE  
LOKALITA Z01 - POD HORAMI  
PROSTOROVÁ STRUKTURA  
ZÁSTAVBY

**2**